
































41 LEADER-Regionen in der Förderperiode 2014-2020





LEADER-Region	Lage	Kommunen G = Gemeinde FI = Flecken SG = Samtgemeinde St = Stadt LK = Landkreis	Kontingent (Mio. €)
Grünes Band im Landkreis Helmstedt		G Büddenstedt SG Grasleben SG Heeseberg St Helmstedt St Schöningen SG Velpke gemeindefreie Gebiete	2,4
Isenhagener Land		SG Brome SG Hankensbüttel SG Wesendorf St Wittingen	2,4
Peiner Land		G Edemissen G Ilsede G Lengede St Peine G Vechelde G Wendeburg	2,4
Westharz		St Braunlage St Clausthal-Zellerfeld St Langelsheim St Seesen gemeindefreies Gebiet	2,4
Göttinger Land		LK Göttingen (außer dicht besiedelte Gebiete der Stadt GÖ)	2,8
Harzweserland		LK Northeim	2,8
Osterode am Harz		LK Osterode	2,4
Östliches Weserbergland		St Bad Münder St Bad Pyrmont FI Coppenbrügge G Emmerthal FI Salzhemmendorf	2,4

LEADER-Region	Lage	Kommunen G = Gemeinde FI = Flecken SG = Samtgemeinde St = Stadt LK = Landkreis	Kontingent (Mio. €)
Schaumburger Land		St Bückeburg SG Eilsen SG Lindhorst SG Nenndorf SG Niedernwöhren SG Nienstädt SG Rodenberg SG Sachsenhagen St Obernkirchen St Stadthagen	2,4
Meer und Moor		St Neustadt a. Rbge. G Wedemark St Wunstorf	2,4
VoglerRegion im Weserbergland		SG Bevern SG Boffzen SG Bodenwerder-Polle SG Eschershausen- Stadtdendorf St Holzminden	2,4
Westliches Weserbergland		FI Aerzen G Auetal St Hameln St Hessisch Oldendorf St Rinteln	2,4
Hadler Region		SG Am Dobrock (tlw) SG Börde Lamstedt SG Hemmoor SG Land Hadeln St Cuxhaven (tlw)	2,4
Kehdingen-Oste		SG Am Dobrock (tlw) G Drochtersen SG Hemmoor (tlw) SG Nordkehdingen SG Oldendorf- Himmelpforten	2,4
Kulturlandschaften Osterholz		LK Osterholz	2,4
Wesermünde Nord		St Cuxhaven (tlw) St Geestland G Wurster Nordseeküste	2,4









LEADER-Region	Lage	Kommunen G = Gemeinde FI = Flecken SG = Samtgemeinde St = Stadt LK = Landkreis	Kontingent (Mio. €)
Wesermünde-Süd		G Beverstedt G Hagen G Loxstedt G Schiffdorf	2,4
Achtern-Elbe-Diek		SG Bardowick G Barum SG Elbmarsch G Seevetal G Stelle St Winsen (Luhe)	2,4
Elbtalaue		G Amt Neuhaus St Bleckede SG Dahlenburg SG Elbtalaue SG Gartow SG Lüchow SG Ostheide SG Scharnebeck	2,4
Heideregion Uelzen		LK Uelzen	2,4
Naturparkregion Lüneburger Heide		SG Amelinghausen G Bispingen St Buchholz i.d.N. SG Gellersen SG Hanstedt SG Ilmenau SG Jesteburg G Neuenkirchen (tlw) SG Salzhause St Schneverdingen (tlw) St Soltau (tlw) SG Tostedt	2,8
Aller-Fuhse-Aue		St Celle (tlw) SG Flotwedel G Uetze SG Wathlingen	2,4
Aller-Leine-Tal		SG Ahlden G Dörverden G Hambühren G Kirchlinteln (tlw) SG Rethem/Aller SG Schwarmstedt St Verden/Aller (tlw) G Wietze G Winsen/Aller	2,4








LEADER-Region	Lage	Kommunen G = Gemeinde FI = Flecken SG = Samtgemeinde St = Stadt LK = Landkreis	Kontingent (Mio. €)
Hohe Heide		SG Bothel G Kirchlinteln (tlw) G Neuenkirchen (tlw) St Schneverdingen (tlw) St Soltau (tlw) St Visselhövede	2,4
Kulturraum Oberes Örtzetal		St Bergen G Faßberg St Munster G Südheide G Wietzendorf	2,4
Vogelpark-Region		St Bad Fallingbostel G Bomlitz St Walsrode gemeindefreier Bezirk Osterheide	2,4
Wattenmeer-Achter		G Baltrum St Borkum G Juist G Langeoog St Norden-Norddeich St Norderney G Spiekeroog G Wangerooge	2,4
Fehngebiet		G Apen G Barßel G Großefehn SG Hesel G Ihlow (tlw) SG Jümme G Ostrhauderfehn G Rhauderfehn G Uplengen St Wiesmoor	2,4
Nordseemarschen		SG Brookmerland G Dornum SG Esens G Friedeburg (tlw) G Großheide (tlw) SG Hage G Hinte SG Holtriem (tlw) St Jever G Krummhörn G Sande St Schortens (tlw) GSüdbrookmerland (tlw) G Wangerland St Wilhelmshaven (tlw) St Wittmund (tlw)	2,8






LEADER-Region	Lage	Kommunen G = Gemeinde FI = Flecken SG = Samtgemeinde St = Stadt LK = Landkreis	Kontingent (Mio. €)
Östlich der Ems		St Emden (tlw) St Leer (tlw) G Moormerland St Papenburg (tlw) G Westoverledingen	2,4
Grafschaft Bentheim		LK Grafschaft Bentheim (außer Lohne, Nordlohne und Lohnerbruch)	2,4
Hasetal		G Essen/Oldb. SG Herzlake G Lastrup G Lindern St Lönigen St Haselünne St Meppen (tlw)	2,4
Hümmling		SG Lathen (tlw) SG Nordhümmling SG Sögel SG Werlte	2,4
Moor ohne Grenzen		G Geeste St Haren/Ems (tlw) St Meppen (tlw) G Twist G Wietmarschen (tlw)	2,4
Südliches Emsland		G Emsbüren SG Freren SG Lengerich St Lingen/Ems (tlw) SG Salzbergen SG Spelle	2,4
Südliches Friesland		G Bockhorn St Varel G Zetel	2,4
Parklandschaft Ammerland		G Bad Zwischenahn G Edewecht G Rastede St Westerstede G Wiefelstede	2,4

LEADER-Region	Lage	Kommunen G = Gemeinde FI = Flecken SG = Samtgemeinde St = Stadt LK = Landkreis	Kontingent (Mio. €)
Soestniederung		G Bösel G Cappeln St Cloppenburg G Emstek St Friesoythe G Garrel G Molbergen G Saterland	2,4
Vechta		LK Vechta	2,4
Wesermarsch in Bewegung		LK Wesermarsch	2,4
Wildeshauser Geest		LK Oldenburg	2,8

20 ILE-Regionen in der Förderperiode 2014-2020

ILE-Region	Lage	Kommunen G = Gemeinde SG = Samtgemeinde St = Stadt LK = Landkreis
Elm-Schunter		G Cremlingen St Königslutter a.Elm G Lehre SG Nord-Elm SG Sickte
Nördliches Harzvorland		SG Baddeckenstedt SG Elm-Asse St Goslar (tlw) G Liebenburg SG Lutter am Bbge. SG Oderwald St Salzgitter (tlw) G Schladen-Werla St Wolfenbüttel (tlw)
Südkreis Gifhorn		SG Boldecker Land St Gifhorn (tlw) SG Isenbüttel SG Papenteich G Sassenburg
Börderegion		G Algermissen G Harsum G Hohenhameln St Sehnde
Calenberger Land (Deister)		St Barsinghausen St Gehrden St Springe G Wennigsen
Nette Innerste		St Bad Salzdetfurth St Bockenem G Holle G Schellerten
Diepholzer Land		SG Altes Amt Lemförde SG Barnstorf St Diepholz SG Rehden G Wagenfeld
Mitte Niedersachsen		SG Bruchhausen-Vilsen SG Grafschaft Hoya SG Heemsen SG Kirchdorf SG Liebenau SG Marklohe

ILE-Region	Lage	Kommunen G = Gemeinde SG = Samtgemeinde St = Stadt LK = Landkreis
		SG Mittelweser St Nienburg/Weser (tlw) St Rehburg-Loccum SG Schwaförden SG Siedenburg SG Steimbke FI Steyerberg St Sulingen SG Thedinghausen SG Uchte
W.i.N. (Wir im Norden)		St Bassum G Stuhr St Syke St Twistringen G Weyhe
Regionalpark Rosengarten		St Buchholz (tlw) SG Hollenstedt G Neu Wulmstorf G Rosengarten
Börde Oste-Wörpe		SG Selsingen SG Sittensen SG Tarmstedt SG Zeven
GesundRegion Wümme-Wieste-Niederung		SG Fintel G Gyhum FI Ottersberg St Rotenburg/Wümme G Scheeßel SG Sottrum
Lachte-Lutter-Oker		St Celle (tlw) G Eschede SG Lachendorf SG Meinersen
Moorexpress-Stader Geest		SG Apensen St Bremervörde SG Fredenbeck SG Geestequelle G Gnarrenburg SG Harsefeld
Mittleres Ostfriesland		St Aurich (tlw) St Emden (tlw) G Friedeburg G Großheide SG Holtriem (tlw) G Ihlow G Südbrookmerland St Wittmund (tlw)

ILE-Region	Lage	Kommunen G = Gemeinde SG = Samtgemeinde St = Stadt LK = Landkreis
Hufeisen - Verflechtungsraum Osnabrück		G Belm G Bissendorf St Georgsmarienhütte G Hagen a.T.W. G Hasbergen G Wallenhorst
Melle		St Melle
Nördliches Osnabrücker Land		SG Artland SG Bersenbrück SG Fürstenau SG Neuenkirchen
Südliches Osnabrücker Land		St Bad Iburg G Bad Laer G Bad Rothenfelde St Dissen a.T.W. G Glandorf G Hilter a.T.W.
Wittlager Land		G Bad Essen G Bohmte G Ostercappeln